

# Teiländerung Schutzzonenplan Dorfkern Arth

Mst. 1:10'000

**Gemeindeversammlung**

**R+K**

Die Raumplaner.

R+K Büro für  
Raumplanung AG  
Poststrasse 4  
8808 Pfäffikon SZ  
T 055 415 00 15

Im Aeuli 3  
7304 Maienfeld GR  
T 081 302 75 80

Oberlistrasse 91  
6490 Andermatt UR  
T 041 887 00 27

info@rkplaner.ch  
www.rkplaner.ch

304-19  
19. September 2022

30 Tage öffentlich aufgelegt vom 05. Juni 2020 bis am 06. Juli 2020

Von der Gemeindeversammlung an die Urnenabstimmung überwiesen am .....

An der Urnenabstimmung vom ..... angenommen.

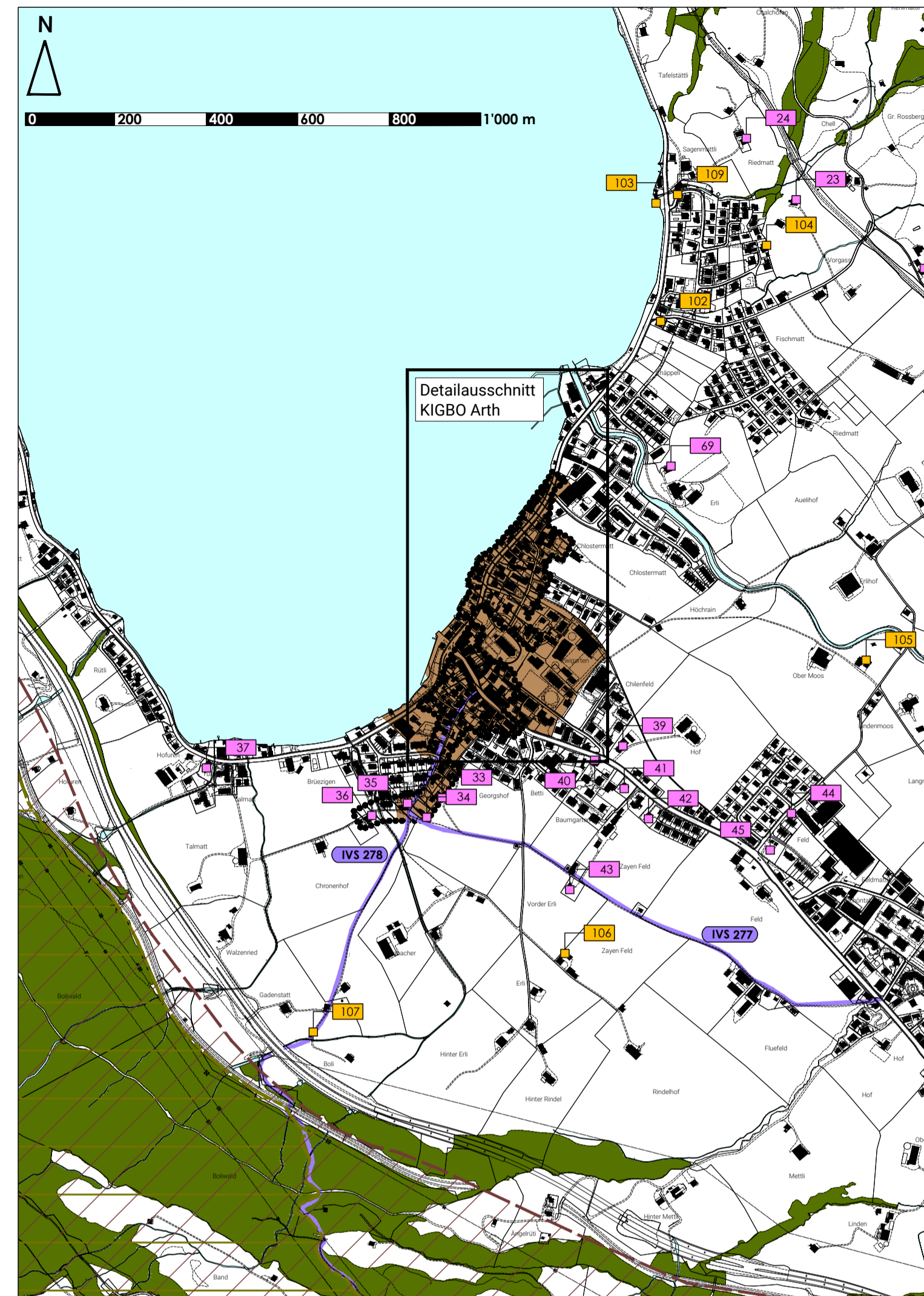
Der Gemeindepräsident Der Gemeindevorsteher

Vom Regierungsrat mit Beschluss Nr. .... / .....

genehmigt am .....

Herr Landammann Der Staatschreiber

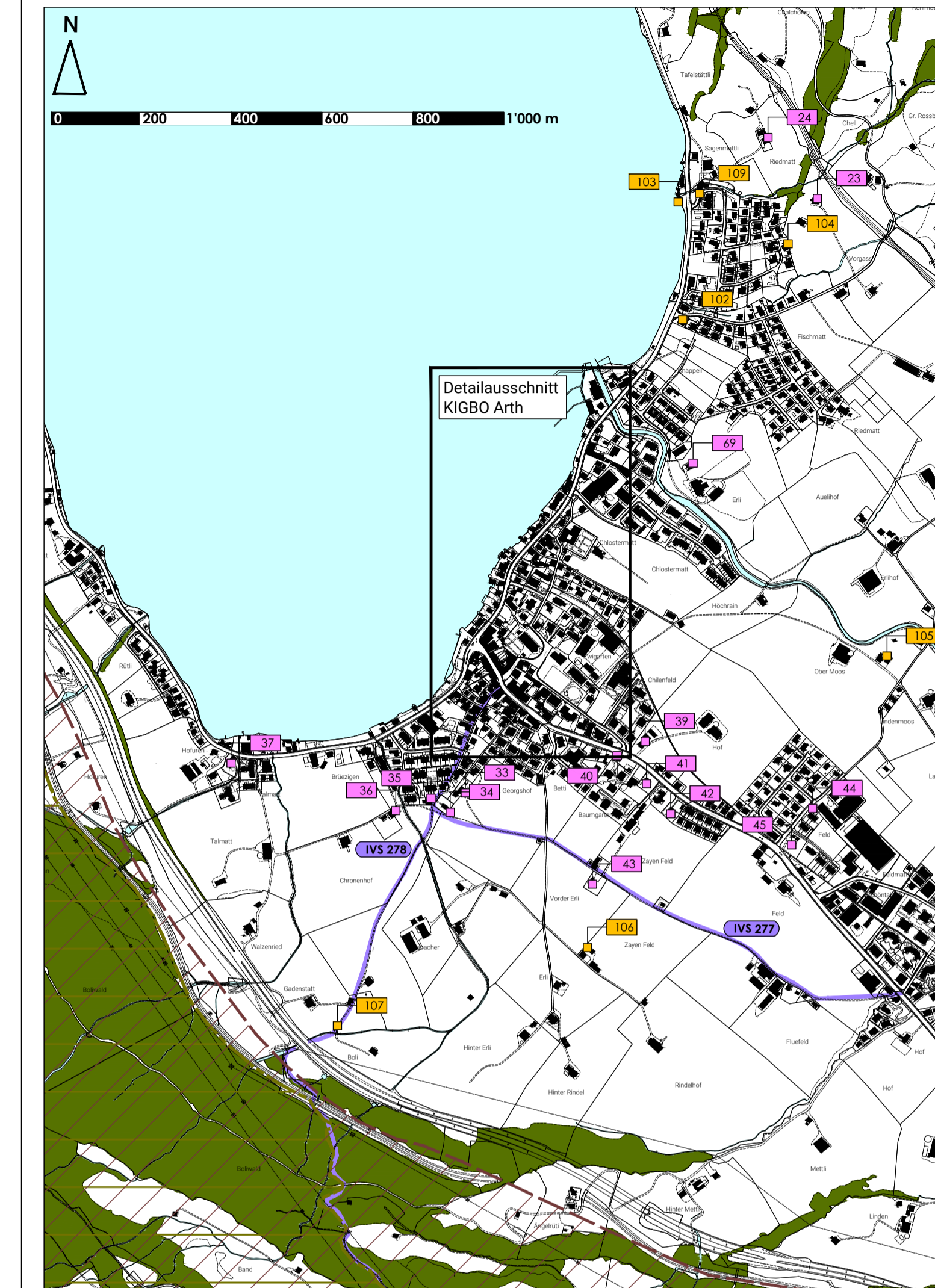
## rechtskräftiger Schutzzonenplan






## Teiländerung Schutzzonenplan Dorfkern Arth






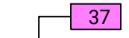



## Schutzzonenplan mit Änderung





### Verbindlicher Planinhalt

-  Ortsbildschutzzone
-  Kulturobjekt (ohne KIGBO-Objekte)
-  Historischer Verkehrsweg



### Orientierender Planinhalt

-  BLN-Gebiet Nr. 1607 Bergsturzgebiet Goldau, Nr. 1606 Vierwaldstättersee und Nr. 1604 Lauerzersee
-  Kantonales Pflanzenschutzgebiet (gemäss Regierungsratsbeschlüsse Nr. 273 vom 26.1.66, Nr. 1519 vom 19.7.71 und Nr. 3014 vom 27.9.65)
-  Ortsbild gemäss ISOS
-  KSI-Objekt (Kantonales Schutzinventar, ehemals KIGBO)
-  Freileitungen der CKW und ATEL
-  Wald
-  Gewässer







### Änderungen

-  Aufhebung: Ortsbildschutzzone = 147'260 m<sup>2</sup>
-  Verzicht auf die orientierende Darstellung "Ortsbild gemäss ISOS"

### Verbindlicher Planinhalt

-  Kulturobjekt (ohne KSI-Objekte)
-  Historischer Verkehrsweg

### Orientierender Planinhalt

-  BLN-Gebiet Nr. 1607 Bergsturzgebiet Goldau, Nr. 1606 Vierwaldstättersee und Nr. 1604 Lauerzersee
-  Kantonales Pflanzenschutzgebiet (gemäss Regierungsratsbeschlüsse Nr. 273 vom 26.1.66, Nr. 1519 vom 19.7.71 und Nr. 3014 vom 27.9.65)
-  KSI-Objekt (Kantonales Schutzinventar, ehemals KIGBO)
-  Freileitungen der CKW und ATEL
-  Wald
-  Gewässer